

Direzione centrale Catasto e cartografia  
CIRCOLARE n. 1  
Prot. n. 32542 del 28 giugno 2012

**ALLEGATO 2 alla Circolare n. 1**

**Prot. n. 32542 del 28 giugno 2012**

**“Nuove schede esemplificative delle Tipologie di atti di  
aggiornamento dalla procedura Pregeo 10”**

Direzione centrale Catasto e cartografia  
CIRCOLARE n. 1  
Prot. n. 32542 del 28 giugno 2012

Nella Tabella seguente sono riportate sinteticamente le schede delle tipologie di atti di aggiornamento nella procedura Pregeo 10, così come aggiunte/modificate dalla presente circolare; per ciascuna tipologia è indicato:

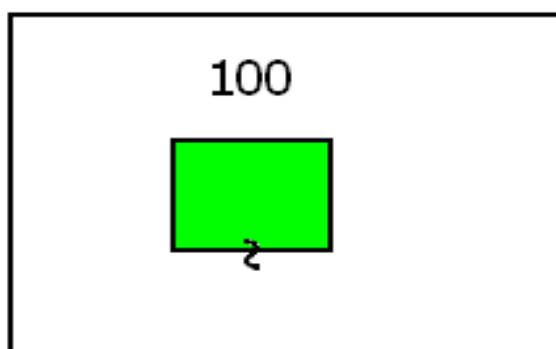
- il codice identificativo
- la descrizione
- la dimostrazione grafica dell'aggiornamento

**TIPOLOGIA 1 - Tipo Mappale** con conformità di mappa.

**Passaggio all'Urbano di Fabbricato Rurale, senza subalterni, già censito al Catasto Edilizio Urbano, oppure passaggio all'Urbano di un fabbricato presente sulla mappa e già censito al Catasto Edilizio Urbano con lo stesso numero, ma non censito con qualità Ente Urbano al Catasto Terreni.**

Conferma del numero di particella

L'atto di aggiornamento è un tipo mappale per il passaggio all'Urbano di un fabbricato già censito al Catasto Edilizio Urbano con lo stesso numero ma non con qualità Ente Urbano al Catasto Terreni, con conferma della geometria rappresentata nella mappa del Catasto Terreni.


**Elementi che caratterizzano l'atto d'aggiornamento**

- **Riga 0:** Modalità **Standard**;
- **Riga 9:** "elenco atto aggiornamento": tipologia 1
- **Libretto misure:** Non è obbligatorio inserire misure;
- **Dichiarazione tecnica prevista per la tipologia:** Nella relazione tecnica strutturata deve essere riportata la dichiarazione di conformità "La/e particella/e ..... corrisponde/ono a quanto rappresentato sulla mappa del Catasto Terreni e che il fabbricato è correttamente inserito nella cartografia".
- **Dichiarazione della U.I.U. al catasto fabbricati**
- **Estratto di mappa:** non occorre
- **Proposta di aggiornamento:** non occorre

**Modello per il trattamento dei dati censuari**

ACQUISIZIONE DATI CENSUARI: <b>SCHEMA TIPO MAPPALE</b>												
Operazione	IDENTIFICATIVO				SUPERFICIE				LOTTI		Qualità	Classe
	ORIGINALE		Provvisorio	Definitivo	ha	aa	ca	Natura SN o SR	Provvisorio	Definitivo		
	Princ.	Sub.										
<b>O</b>	<b>100</b>	<b>000</b>			<b>00000</b>	<b>10</b>	<b>00</b>	<b>SN</b>			<b>279</b>	
<b>V</b>	<b>100</b>	<b>000</b>			<b>00000</b>	<b>10</b>	<b>00</b>	<b>SN</b>			<b>282</b>	

**Sintesi delle operazioni censuarie effettuate:**

Particelle originarie: 1 ÷ n

Particelle costituite: 1 ÷ n

**Risultato dell'aggiornamento del database censuario**

Dati derivanti da:

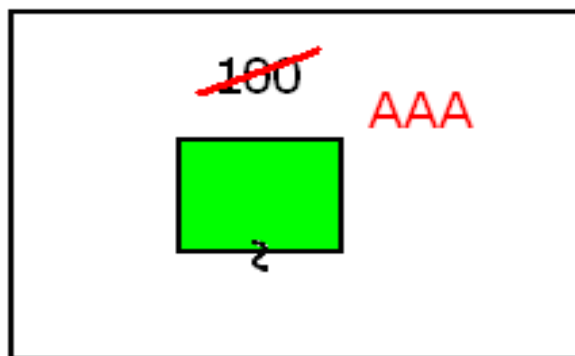
Tipo mappale del (data presentazione) n. XXXXX.X/aaaa in atti dal (data approvazione) (protocollo n. PV00XXXXX)

**TIPOLOGIA 2 - Tipo Mappale** con conformità di mappa

**Passaggio all'Urbano di un Fabbricato Rurale, senza subalterni, non censito al Catasto Edilizio Urbano oppure di un fabbricato presente sulla mappa e già censito al Catasto Edilizio Urbano con diverso numero.**

Attribuzione nuovo identificativo alla particella variata

L'atto di aggiornamento è un tipo mappale per il passaggio all'Urbano di un fabbricato già censito al Catasto Edilizio Urbano ma non con qualità Ente Urbano al Catasto Terreni, oppure di un fabbricato rurale senza subalterni non censito al Catasto Edilizio Urbano, con conferma della geometria rappresentata nella mappa del Catasto Terreni.


**Elementi che caratterizzano l'atto d'aggiornamento**

- **Riga 0:** Modalità **Standard**;
- **Riga 9:** "elenco atto aggiornamento": tipologia 2
- **Libretto misure:** Non è obbligatorio inserire misure;
- **Dichiarazione tecnica prevista per la tipologia:** Nella relazione tecnica strutturata deve essere riportata la dichiarazione di conformità: "La/e particella/e ..... corrisponde/ono a quanto rappresentato sulla mappa del Catasto Terreni e che il fabbricato è correttamente inserito nella cartografia".
- **Estratto di mappa:** non occorre
- **Proposta di aggiornamento:** non occorre

**Modello per il trattamento dei dati censuari:**

ACQUISIZIONE DATI CENSUARI: <b>SCHEMA TIPO MAPPALE</b>												
Operazione	IDENTIFICATIVO				SUPERFICIE				LOTTI		Qualità	Classe
	ORIGINALE		Provvisorio	Definitivo	ha	aa	ca	Natura SN o SR	Provvisorio	Definitivo		
	Princ.	Sub.										
<b>O</b>	<b>100</b>	<b>000</b>			<b>00000</b>	<b>10</b>	<b>00</b>	<b>SN</b>			<b>279</b>	
<b>S</b>	<b>100</b>	<b>000</b>			<b>00000</b>	<b>00</b>	<b>00</b>					
<b>C</b>			<b>a</b>	<b>AAA</b>	<b>00000</b>	<b>10</b>	<b>00</b>	<b>SN</b>			<b>282</b>	

**Sintesi delle operazioni censuari effettuate:**

Particelle originarie: 1 ÷ n  
 Particelle soppresse: 1 ÷ n  
 Particelle costituite: 1 ÷ n

**Risultato dell'aggiornamento del database censuario**

Dati derivanti da:

Tipo mappale del (data presentazione) n. XXXXX.X/aaaa in atti dal (data approvazione) (protocollo n. PV00XXXXX)

**Annotazione censuaria in visura della particella 100:**

La soppressione ha originato i seguenti immobili: foglio \_\_ \_\_ particella AAA

**Annotazione censuaria in visura della particella AAA:**

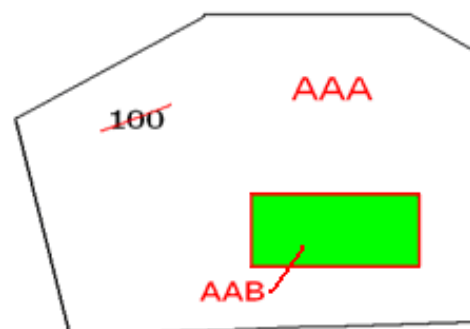
L'immobile deriva da: foglio \_\_ \_\_ particella 100

**TIPOLOGIA 14b - Tipo Mappale** per nuovo fabbricato-particella senza scorporo di corte

**Inserimento nuovo fabbricato-particella senza scorporo di corte da particella censita al Catasto Terreni.**

Attribuzione nuovi identificativi alle particella trattata

L'atto di aggiornamento è un tipo mappale per l'inserimento di un nuovo fabbricato-particella in una particella censita al Catasto Terreni, senza scorporo di corte.



#### **Elementi che caratterizzano l'atto d'aggiornamento**

- **Riga 0:** Modalità **Standard**;
- **Riga 9:** "elenco atto aggiornamento": tipologia 14b
- **Libretto misure:** è obbligatorio inserire misure
- **Estratto di mappa:** rilasciato dall'Ufficio
- **Proposta di aggiornamento:** deve essere predisposta

**Modello per il trattamento dei dati censuari**

ACQUISIZIONE DATI CENSUARI: <b>SCHEMA TIPO MAPPALÉ</b>												
Operazione	IDENTIFICATIVO				SUPERFICIE				LOTTE		Qualità	Classe
	ORIGINALE		Provvisorio	Definitivo	ha	aa	ca	Natura SN o SR	Provvisorio	Definitivo		
	Princ.	Sub.										
<b>O</b>	<b>100</b>	<b>000</b>			<b>00000</b>	<b>10</b>	<b>00</b>	<b>SN</b>			<b>9</b>	<b>1</b>
<b>S</b>	<b>100</b>	<b>000</b>			<b>00000</b>	<b>00</b>	<b>00</b>					
<b>C</b>			<b>a</b>	<b>AAA</b>	<b>00000</b>	<b>09</b>	<b>00</b>	<b>SN</b>			<b>9</b>	<b>1</b>
<b>C</b>			<b>b</b>	<b>BBB</b>	<b>00000</b>	<b>01</b>	<b>00</b>	<b>SR</b>			<b>282</b>	

**Sintesi delle operazioni censuarie effettuate:**

Particelle originarie: 1 ÷ n

Particelle soppresse: 1 ÷ n

Particelle costituite: 2 ÷ n

**Risultato dell'aggiornamento del database censuario**

Dati derivanti da:

 Tipo mappale per nuova costruzione del (*data presentazione*) n. XXXXX.X/aaaa in atti dal (*data approvazione*) (protocollo n. PV00XXXXX)

**Annotazione censuaria in visura della particella 100:**

 La soppressione ha originato i seguenti immobili: foglio \_\_ \_\_ particella AAA -  
 foglio \_\_ \_\_ particella BBB



Direzione centrale Catasto e cartografia  
CIRCOLARE n. 1  
Prot. n. 32542 del 28 giugno 2012

**Annotazione censuaria in visura della particella AAA:**

L'immobile deriva da: foglio \_ \_ particella 100

**Annotazione censuaria in visura della particella AAB:**

L'immobile deriva da: foglio \_ \_ particella 100

### **TIPOLOGIA 19 - Tipo a Rettifica**

**Rettifica di un atto precedentemente approvato in quanto errato nelle misure.**

Annotazione su tutte le mutazioni delle particelle trattate dall'atto di aggiornamento

Il tipo a rettifica deve essere utilizzato esclusivamente per la correzione, **ai soli fini della conservazione del catasto**, di quelle misure che hanno evidenziato differenze superiori alle tolleranze ammissibili, rispetto alle misure rappresentate nello stesso atto di aggiornamento e in quelle presenti in altri atti di aggiornamento approvati negli anni precedenti, nel caso in cui l'errore non abbia modificato né la forma né la consistenza delle geometrie introdotte in atti.

#### **Elementi che caratterizzano l'atto d'aggiornamento**

- **Riga 0:** Modalità **Standard**;
- **Riga 9:** "elenco atto aggiornamento": tipologia 19
- **Libretto misure:** è obbligatorio inserire misure
- **Estratto di mappa:** rilasciato dall'Ufficio
- **Proposta di aggiornamento:** non deve essere predisposta
- **Protocollo del collaudo:** Numero del prot. collaudo d'Ufficio

#### **Modello per il trattamento dei dati censuari**

Non deve essere predisposto

#### **Sintesi delle operazioni censuarie effettuate:**

Negli atti catastali, sulle particelle interessate dall'atto di aggiornamento, sarà apposta un' apposita riserva/annotazione su tutte le particelle interessate all'atto da rettificare.

Direzione centrale Catasto e cartografia  
CIRCOLARE n. 1  
Prot. n. 32542 del 28 giugno 2012

**Risultato dell'aggiornamento del database censuario**

**Annotazione censuaria in visura delle particelle oggetto di rettifica:**

“Elementi metrici variati tramite atto di aggiornamento a rettifica n. xxx del gg/mm/aa. Non si modificano geometrie e consistenze catastali”.

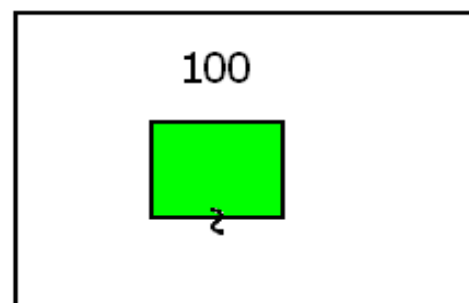
**TIPOLOGIA 21 - Tipo Mappale** per passaggio all'Urbano di tutte le porzioni di fabbricato rurale e variazione dell'intero in Ente Urbano

**Passaggio all'Urbano di tutte le porzioni di fabbricato rurale e variazione dell'intero in Ente Urbano.**

Conferma del numero di mappa

L'atto d'aggiornamento in esame è costituito da un tipo mappale per il passaggio ad Ente Urbano di tutti i subalterni di un Fabbricato Rurale diviso in Subalterni, senza variazione del numero di mappa in quanto il fabbricato risulta già censito all'Urbano con lo stesso identificativo.

In questa tipologia tutte le Porzioni di Fabbricato rurale si sopprimono. Il Fabbricato Rurale diviso in Subalterni è variato in Ente Urbano.



### **Elementi che caratterizzano l'atto d'aggiornamento**

- **Riga 0:** Modalità **Standard**;
- **Riga 9:** "elenco atto aggiornamento": tipologia 21
- **Libretto misure:** non è obbligatorio inserire misure;
- **Dichiarazione tecnica prevista per la tipologia:** Nella relazione tecnica strutturata deve essere riportata la dichiarazione di conformità "La/e particella/e ..... corrisponde/ono a quanto rappresentato sulla mappa del Catasto Terreni e che il fabbricato è correttamente inserito nella cartografia".
- **Dichiarazione della U.I.U. al catasto fabbricati**
- **Estratto di mappa:** non occorre
- **Proposta di aggiornamento:** non occorre

**Modello per il trattamento dei dati censuari**

ACQUISIZIONE DATI CENSUARI: <b>SCHEMA TIPO MAPPALE</b>												
Operazione	IDENTIFICATIVO				SUPERFICIE				LOTTI		Qualità	Classe
	ORIGINALE		Provvisorio	Definitivo	ha	aa	ca	Natura SN o SR	Provvisorio	Definitivo		
	Princ.	Sub.										
<b>O</b>	<b>100</b>	<b>000</b>			<b>00000</b>	<b>10</b>	<b>00</b>	<b>SN</b>			<b>281</b>	
<b>V</b>	<b>100</b>	<b>000</b>			<b>00000</b>	<b>10</b>	<b>00</b>	<b>SN</b>	<b>A</b>	<b>100</b>	<b>282</b>	
<b>O</b>	<b>100</b>	<b>001</b>			<b>00000</b>	<b>00</b>	<b>00</b>	<b>SN</b>			<b>287</b>	
<b>S</b>	<b>100</b>	<b>001</b>			<b>00000</b>	<b>00</b>	<b>00</b>		<b>A</b>	<b>100</b>		
<b>O</b>	<b>100</b>	<b>002</b>			<b>00000</b>	<b>00</b>	<b>00</b>	<b>SN</b>			<b>287</b>	
<b>S</b>	<b>100</b>	<b>002</b>			<b>00000</b>	<b>00</b>	<b>00</b>		<b>A</b>	<b>100</b>		
...	...	...			...	...	...	...			...	

**Sintesi delle operazioni censuarie effettuate:**

Particelle originarie: 1 ÷ n

Particelle variate: 1 ÷ p

Particelle soppresse: 1 ÷ m

**Risultato dell'aggiornamento del database censuario**

Dati derivanti da:

 Tipo mappale del (*data presentazione*) n. XXXXX.X/aaaa in atti dal (*data approvazione*) (protocollo n. PV00XXXXX)

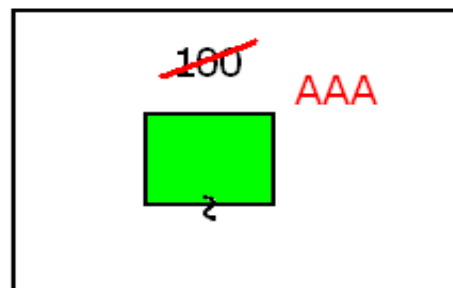
**TIPOLOGIA 22 - Tipo Mappale** per passaggio all'Urbano di tutte le porzioni di fabbricato rurale e variazione dell'intero in Ente Urbano con variazione numero di mappa

**Passaggio all'Urbano di tutte le porzioni di fabbricato rurale e variazione dell'intero in Ente Urbano.**

Attribuzione nuovo/i identificativo/i alla/e particella/e trattata/e.

L'atto d'aggiornamento in esame è costituito da un tipo mappale per il passaggio ad Ente Urbano di un intero Fabbricato Rurale diviso in Subalterni.

In questa tipologia si sopprimono tutti i subalterni del Fabbricato Rurale diviso in Subalterni e si passa l'intero ad Ente Urbano con la modifica del numero di particella.



### **Elementi che caratterizzano l'atto d'aggiornamento**

- **Riga 0:** Modalità **Standard**;
- **Riga 9:** "elenco atto aggiornamento": tipologia 22
- **Libretto misure:** non è obbligatorio inserire misure;
- **Dichiarazione tecnica prevista per la tipologia:** Nella relazione tecnica strutturata deve essere riportata la dichiarazione di conformità "La/e particella/e ..... corrisponde/ono a quanto rappresentato sulla mappa del Catasto Terreni e che il fabbricato è correttamente inserito nella cartografia".
- **Estratto di mappa:** non occorre
- **Proposta di aggiornamento:** non deve essere predisposta

**Modello per il trattamento dei dati censuari**

ACQUISIZIONE DATI CENSUARI: <b>SCHEMA TIPO MAPPALE</b>												
Operazione	IDENTIFICATIVO				SUPERFICIE				LOTTI		Qualità	Classe
	ORIGINALEE		Provvisorio	Definitivo	ha	aa	ca	Natura SN o SR	Provvisorio	Definitivo		
	Princ.	Sub.										
<b>O</b>	<b>100</b>	<b>0</b>			<b>00000</b>	<b>10</b>	<b>00</b>	<b>SN</b>			<b>281</b>	
<b>S</b>	<b>100</b>	<b>0</b>			<b>00000</b>	<b>00</b>	<b>00</b>				<b>000</b>	
<b>C</b>		<b>0</b>	<b>a</b>	<b>AAA</b>	<b>00000</b>	<b>10</b>	<b>00</b>	<b>SN</b>	<b>A</b>	<b>AAA</b>	<b>282</b>	
<b>O</b>	<b>100</b>	<b>1</b>			<b>00000</b>	<b>00</b>	<b>00</b>	<b>SN</b>			<b>287</b>	
<b>S</b>	<b>100</b>	<b>1</b>			<b>00000</b>	<b>00</b>	<b>00</b>		<b>A</b>	<b>AAA</b>	<b>000</b>	
<b>O</b>	<b>100</b>	<b>2</b>			<b>00000</b>	<b>00</b>	<b>00</b>	<b>SN</b>			<b>287</b>	
<b>S</b>	<b>100</b>	<b>2</b>			<b>00000</b>	<b>00</b>	<b>00</b>		<b>A</b>	<b>AAA</b>	<b>000</b>	
...	...				...	...	...	...			...	

**Sintesi delle operazioni censuarie effettuate:**

Particelle originarie: 1 ÷ n

Particelle costituite: 1 ÷ p

Particelle soppresse: 1 ÷ m

**Risultato dell'aggiornamento del database censuario**

Dati derivanti da:

 Tipo mappale del (*data presentazione*) n. *XXXXX.X/aaaa* in atti dal (*data approvazione*) (protocollo n. *PV00XXXXX*)

Direzione centrale Catasto e cartografia  
CIRCOLARE n. 1  
Prot. n. 32542 del 28 giugno 2012

**Annotazione censuaria in visura della particella 100:**

La soppressione ha originato i seguenti immobili: foglio \_ \_ particella AAA

**Annotazione censuaria in visura sulla particella AAA:**

L'immobile deriva da: foglio \_ \_ particella 100